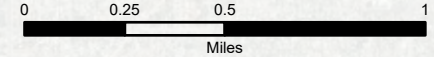
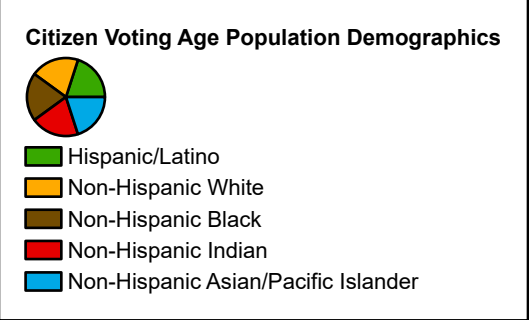
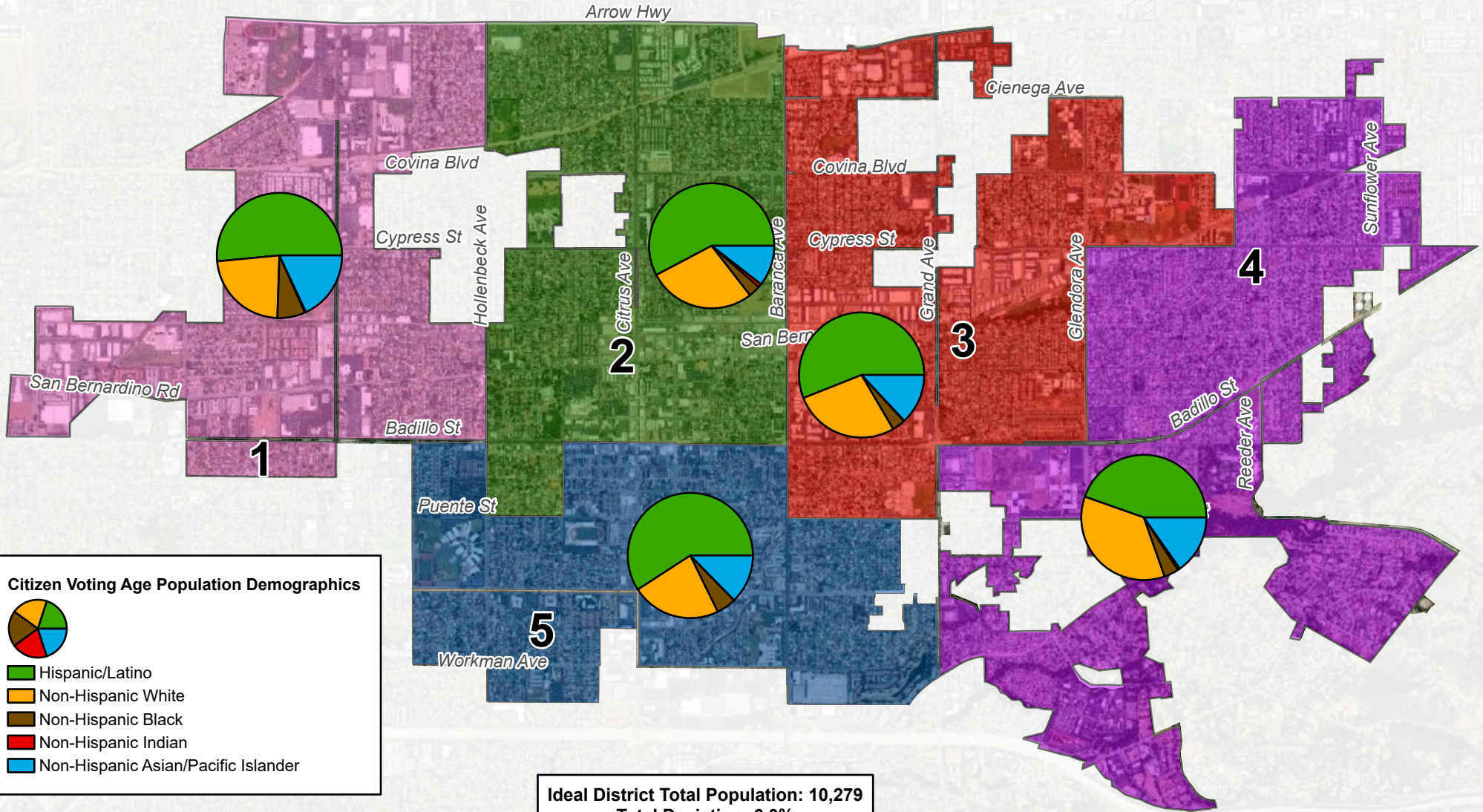


COVINA REDISTRICTING 2021 PUBLIC PARTICIPATION MAP DEMOGRAPHICS PUBLIC MAP NUMBER 133



Districts Proposed Up For Election In 2022: 2, 3 and 5
Districts Proposed Up For Election In 2024: 1 and 4



Ideal District Total Population: 10,279
Total Deviation: 6.0%

District	CVAP	Hispanic/Latino	Non-Hispanic White	Non-Hispanic Black	Non-Hispanic Indian	Non-Hispanic Asian/Pacific Islander	Total Population	Deviation From Ideal	Percent Deviation
1	6,673	50.4%	22.5%	7%	0.3%	17.6%	10,152	-137	-1.3%
2	6,746	57.4%	27.6%	3%	0.9%	10.4%	10,623	334	3.2%
3	5,822	55%	26.9%	3.3%	0.1%	12.8%	10,003	-286	-2.8%
4	7,684	44.4%	35.6%	3.8%	0.6%	15.1%	10,451	162	1.6%
5	6,630	58.2%	22.7%	5%	0%	12.4%	10,215	-74	-0.7%

REDISTRIBUCION DE DISTRITOS DE COVINA 2021 KIT DE PARTICIPACIÓN PÚBLICA POBLACIÓN TOTAL POR UNIDAD DE POBLACIÓN

Utilice un bolígrafo grueso de color oscuro para dibujar su mapa, luego envíelo al Consejo Municipal o por correo electrónico a districting@covinaca.gov. Puede entregar personalmente, enviar por correo, fax, escanear y enviar por correo electrónico, o fotografiar y enviar su mapa por correo electrónico.

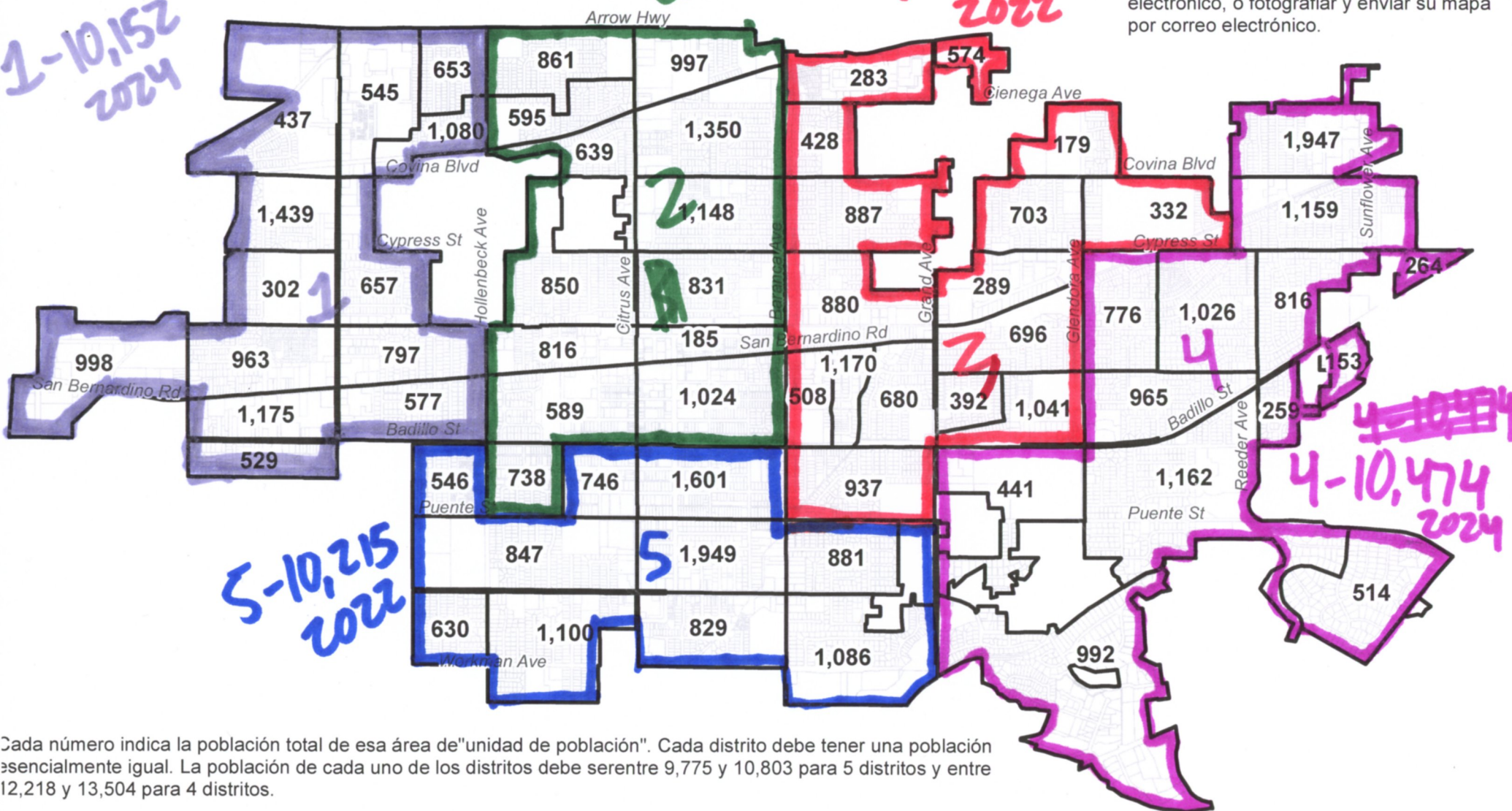
Nombre: _____

Teléfono y / o Correo Electrónico: _____

23-10,623
2022

3-9979
2022

2-10,152
2024



5-10,215
2022

4-10,474
2024

Cada número indica la población total de esa área de "unidad de población". Cada distrito debe tener una población esencialmente igual. La población de cada uno de los distritos debe ser entre 9,775 y 10,803 para 5 distritos y entre 12,218 y 13,504 para 4 distritos.

Por favor, identifique qué distritos propone que se presenten elecciones en 2022 (tres distritos en un plan de cinco distritos o dos distritos en un plan de cuatro distritos con un alcalde separado) y qué dos distritos se presentarían a elecciones en 2024.

Una versión en línea de este mapa que le permit acercarse y alejarse para obtener más detalles está disponible como un enlace en el sitio web del proyecto: <https://mapcovina.org/>



Fwd: Map Submission - Final Round

[REDACTED]

Date: Thu, Dec 23, 2021 at 12:41 AM
Subject: Map Submission - Final Round
To: <districting@covinaca.gov>

[REDACTED]

I like Map 129 the most. Though heard some concerns about connecting Covina Hills Road to Covina Heights via Walnut Creek.

129 was not my map, but used it as a baseline to create this new version with hopefully a slightly lower population variance.